





















		Translation of map legends	Oversættelse af signaturforklaringer til kort	Tłumaczenie legend map
	Entwurf Flächenentwicklungsplan für die deutsche Nord- und Ostsee – Kartenteil Nordsee/Kartenteil Ostsee	Draft Site Development Plan for the German North Sea and Baltic Sea - North Sea map section/ Baltic Sea map section	Udkastet arealudviklingsplan for den tyske nord og østersøen - Kortafsnit Nordsøen/ Kortafsnit Østersøen	Projekt planu rozwoju obszaru 2020 dla niemieckiego Morza Północnego i Morza Bałtyckiego - Część mapy Morze Północne/ Mapa część Morza Bałtyckiego
	Deutsch	English	Dansk	Polski
	Festlegung	Rule	Bestemmelse	Ustalenia
	Gebiet	Area	Område	Rejon
	Gebiet in Prüfung	Area under Review	Område under overvejelse	Rejon objęty badaniem
	Fläche	Site	Areal	Obszar
	Fläche in Prüfung	Site under Review	Areal under overvejelse	Obszar objęty badaniem
	Testfeld	Test site	Testfelt	Pole testowe
	Konverterplattform	Converter Platform	Konverterplatform	Platforma konwertorowa
	Umspannplattform	Transformer Platform	Transformerplatform	Platforma transformatorowa
	Gleichstrom-Seekabelsystem	DC Cable	Jævnstrøms-søkabelsystem	System kabli podmorskich prądu stałego
	Drehstrom-Seekabelsystem	AC Cable	Vekselstrøms-søkabelsystem	System kabli podmorskich prądu trójfazowego
	Drehstrom-Seekabelsystem in Prüfung	AC cable under review	Vekselstrøms-søkabelsystem under overvejelse	System kabli podmorskich prądu trójfazowego objęty badaniem
	grenzüberschreitendes Seekabelsystem	Cross-Border Cable (interconnector)	grænseoverskridende søkabelsystem	Transgraniczny system kabli podmorskich
	Verbindung untereinander	Cross Connection between Converter/Transformer Platforms	Indbyrdes forbindelse	Połączenie sprzęgające
	Grenzkorridor	Gate	Grænsekorridor	Korytarz graniczny
	nachrichtliche Darstellung	Informational representation	orienterende fremstilling	Prezentacja ma charakter informacyjny
	Offshore-Windparks, die voraussichtlich bis 2025 in Betrieb sind	Offshore wind farms that will most likely be in operation by 2025	Offshore-vindmølleparker, der forventeligt er i drift til 2025	Morskie farmy wiatrowe, które mają być oddane

				do użytku do 2025 roku
	Plattformen, die vrs. bis 2025 in Betrieb sind	Platforms that will most likely be in operation by 2025	Platforme som forventeligt er i drift til 2025	Platformy, które mają być oddane do użytku do 2025 roku
	Seekabelsysteme, die vrs. bis 2025 in Betrieb sind	Subsea cables that will most likely be in operation by 2025	Søkabelsystemer, som forventeligt er i drift til 2025	Systemy kabli podmorskich, które mają być oddane do użytku do 2025 roku
	Netzverknüpfungspunkte	Grid connection point	Netværksforbindelsespunkter	Węzły sieci (Punkty przyłączenia do sieci)
	Grenzen	Borders	Grænser	Granice
	Küstenmeer	Territorial Waters	Ydre territorialfarvand	Wody terytorialne
	Festlandssockel/ AWZ	Continental Shelf / EEZ	Fastlandssokkel/EØZ	Szefl kontynentalny/ WSE
	<p>Nordansteuerung bzw. Außenreede der Häfen Stettin und Swinemünde</p> <p>* Dieser Bereich ist vom Flächenentwicklungsplan wegen widersprechender Rechtsauffassungen nicht erfasst. Nach deutscher Ansicht handelt es sich um einen Teil der deutschen ausschließlichen Wirtschaftszone, wobei hieraus im Verhältnis zu Polen keine Rechte und Pflichten geltend gemacht werden. Nach polnischer Ansicht ist dieser Bereich Teil des polnischen Küstenmeeres.</p>	<p>Approach from north or outer roads for the ports of Stettin and Swinemünde</p> <p>*This sector is not included in the Site Development Plan due to conflicting legal opinions. According to German opinion, this is part of the German exclusive economic zone and hence no rights or obligations are invoked in relation to Poland. According to Polish opinion, this area is part of Polish territorial waters.</p>	<p>Styring mod nord hhv. ydre red på havnene i Stettin og Swinoujście</p> <p>* Dette område er på grund af modstridende retsafattelser ikke omfattet af arealudviklingsplanen. Efter tysk opfattelse drejer det sig om en del af den tyske eksklusive økonomiske zone, hvorved der ikke påberåbes rettigheder og pligter i forhold til Polen. Efter polsk opfattelse er dette område en del af det polske territorialfarvand.</p>	<p>Północny tor podejściowy lub reda zewnętrzna portów Szczecin i Swinoujście</p> <p>* Z powodu odmiennych stanowisk prawnych obszar ten nie został ujęty w Planie Rozwoju Obszarów dla Energetyki Wiatrowej. Według opinii niemieckiej jest to część niemieckiej wyłącznej strefy ekonomicznej, przy czym strona niemiecka nie zgłasza na tej podstawie żadnych roszczeń prawnych w stosunku do Polski. Według polskiej opinii obszar ten jest częścią polskich wód terytorialnych.</p>
	Externe Datenquellen: BKG	External Data Sources: BKG	Eksterne datakilder: BKG	Zewnętrzne źródła danych: BKG
	Geodätisches Datum: ETRS 89	Geodetic Datum: ETRS 89	Geodætisk dato: ETRS 89	Dane geodezyjne: ETRS 89
	Kartenprojektion: LAEA	Map Projection: LAEA	Kortprojektion: LAEA	Odwzorowanie kartograficzne: LAEA

	Planungsmaßstab: 1:400.000	Planning Scale: 1:400,000	Planlægningsmålestok: 1:400.000	Skala planu: 1:400 000
	Bundesfachplan Offshore	Federal Offshore Grid Plan	Føderal offshore-plan	Federalny Plan dla Obszarów Morskich
	Cluster für Offshore-Windparks	Area for Offshore Wind Farms	Klynge til offshore-vindmølleparker	Klaster dla morskich farm wiatrowych
	Darstellung erfolgt nach Maßgabe des Entwurfs des Flächenentwicklungsplans	The representation is in accordance with the concept of the Site Development Plan	Fremstilling følger i henhold til udkastet til arealudviklingsplanen	Prezentację sporządzono zgodnie z projektem Plan Rozwoju Obszarów dla Energetyki Wiatrowej.
	Zone	Zone	Zone	Strefa
	Hinweis: Die Darstellung erfolgt unter dem Vorbehalt der u.g. Herausforderungen.	Note: The representation is subject to the challenges stated below.	Henvisning: Fremstillingen følger under forbehold af nedennævnte udfordringer.	Uwaga: prezentacja podlega zastrzeżeniom wyszczególnionym poniżej.
	informativische Darstellung	Informational representation	informerende fremstilling	Prezentacja ma charakter informacyjny
	Voraussichtlich geplante Gleichstrom-Seekabelsysteme über 23,2 GW hinaus	Prospective plans for DC cables above 23.2 GW	Forventeligt planlagte jævnstrøms-søkabelfsystemer ud over 23,2 GW	Plany perspektywiczne dla systemów kabli podmorskich prądu stałego powyżej 23,2 GW
	Raumordnungsplan AWZ	Spatial Plan (for the German Exclusive Economic Zone in the North/Baltic Sea)	Udviklingsplan EØZ	Plan zagospodarowania przestrzennego WSE
	Vorranggebiet Schifffahrt	Priority Area for Shipping	Prioritetsområde skibsfart	Obszar uprzywilejowany dla żeglugi
	Vorbehaltsgebiet Schifffahrt	Reservation area shipping	Forbeholdsområde skibsfart	Obszar zastrzeżony dla żeglugi
	internationale Grenze	International border	international grænse	Granica międzypaństwowa
	Rohrleitungen	Pipelines	Rørledninger	Rurociągi
	Erdgas, in Betrieb	Natural gas, in operation	Naturgas, i drift	Gaz ziemny, eksploatowany
	Erdgas, genehmigt	Natural gas, approved	Naturgas, godkendt	Gaz ziemny, zatwierdzony
	Kabel	Cable	Kabel	Kabel

	Energiekabel, in Betrieb	High Voltage cable, in operation	Energikabel, i drift	Kabel energetyczny, eksploatowany
	Energiekabel, im Bau	High Voltage Cable, under construction	Energikabel, under bygning	Kabel energetyczny, w budowie
	Energiekabel, genehmigt	High Voltage cable, approved (ROP)	Energikabel, godkendt	Kabel energetyczny, zatwierdzony
	Energiekabel, beantragt	High Voltage Cable, application submitted	Energikabel, ansøgt	Kabel energetyczny, złożony wniosek
	Datenkabel, in Betrieb	Data cable, in operation	Datakabel, i drift	Kabel telekomunikacyjny, eksploatowany
	Datenkabel, beantragt	Data cable, applied for	Datakabel, ansøgt	Kabel telekomunikacyjny, złożony wniosek
	Datenkabel, außer Betrieb	Data cable, not in operation	Datakabel, ude af drift	Kabel telekomunikacyjny, nieeksploatowany
	Datenkabel, Betrieb unklar	Data cable, operational state uncertain	Datakabel, drift unklar	Kabel telekomunikacyjny, stan eksploatacyjny nieznany
	Schiffahrt	Shipping	Skibsfart	Żegluga
	Verkehrstrennungsgebiet	Traffic separation scheme	Trafiksepareringssystem	System rozgraniczenia ruchu
	Tiefwasserweg	Deep water route	Dyb vandvej	Trasa głębokowodna
	Küstenverkehrszone	Coastal traffic zone	Kysttrafikzone	Strefa ruchu przybrzeżnego
	Vorsichtsgebiet	Precautionary area	Forsigtighedsområde	Obszar zwiększonej uwagi
	Militärische Übungsgebiete	Military use	Militært ubådsområder	Poligony wojskowe
	Flieger-Schießgebiet	Aircraft shooting range	Skydeområde, fly	Poligon strzelniczy sił powietrznych
	Luftgefahrenggebiet	Aircraft danger area	Fareområde, luft	Obszar zagrożenia powietrznego
	Minenjagd-Übungsgebiet	Mine Hunting Practice	Øvelsesområde for minejagt	Poligon trałowców i niszczycieli min
	Schießgebiet	Firing Danger	Skydeområde	Poligon strzelniczy
	Torpedo-Übungsgebiet	Torpedo Exercise	Øvelsesområde for torpedoer	Poligon torpedowy
	U-Boot-Tauchgebiet	Torpedo Exercise	Dykkeområde for ubåde	Obszar operacji okrętów podwodnych
	Flugübungsgebiet	Torpedo Exercise	Flyøvelsesområde	Poligon lotniczy
	Schieß-Übungsgebiet	Shooting Exercise	Skydeøvelsesområde	Poligon strzelniczy

	Naturschutzgebiete AWZ	EEZ Nature Conservation Area	Naturreservater i EØZ.	Rezerваты przyrody WSE
	Natura2000 FFH-Richtlinie	Natura2000 FFH (Flora Fauna Habitat) Directive	Natura2000 FFH-direktiv	Natura 2000 Dyrektywa siedliskowa
	Natura2000 Vogelschutz-Richtlinie	Natura2000 Bird Protection Directive	Natura2000 Fuglebeskyttelsesdirektiv	Natura 2000 Dyrektywa ptasia
	Untersuchungsraum SUP	SUP (Strategic Environmental Assessment) investigation area	Undersøgelsesrum SUP	Obszar badań SOOŚ (Strategicznej Oceny Oddziaływania na Środowisko)
	geprüfte Alternativen	Investigated alternatives	afprøvede alternativer	Badane alternatywy
	Sandbank Borkum Riffgrund	Sandbank Borkum Riffgrund	Sandbank Borkum Riffgrund	Sandbank Borkum Riffgrund