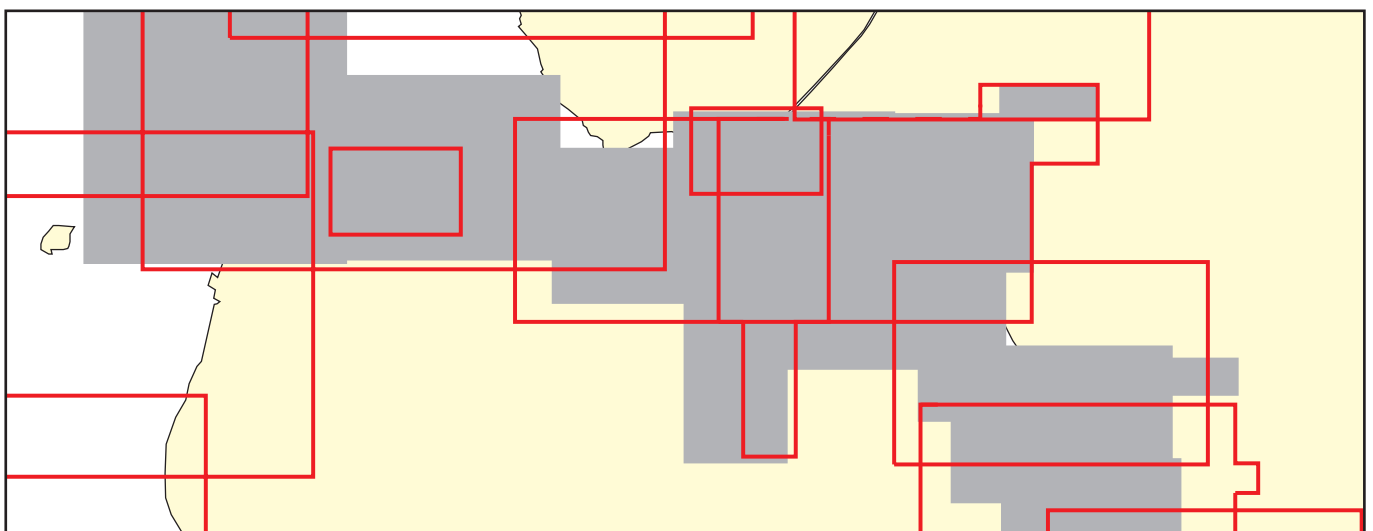




BUNDESAMT FÜR  
SEESCHIFFFAHRT  
UND  
HYDROGRAPHIE

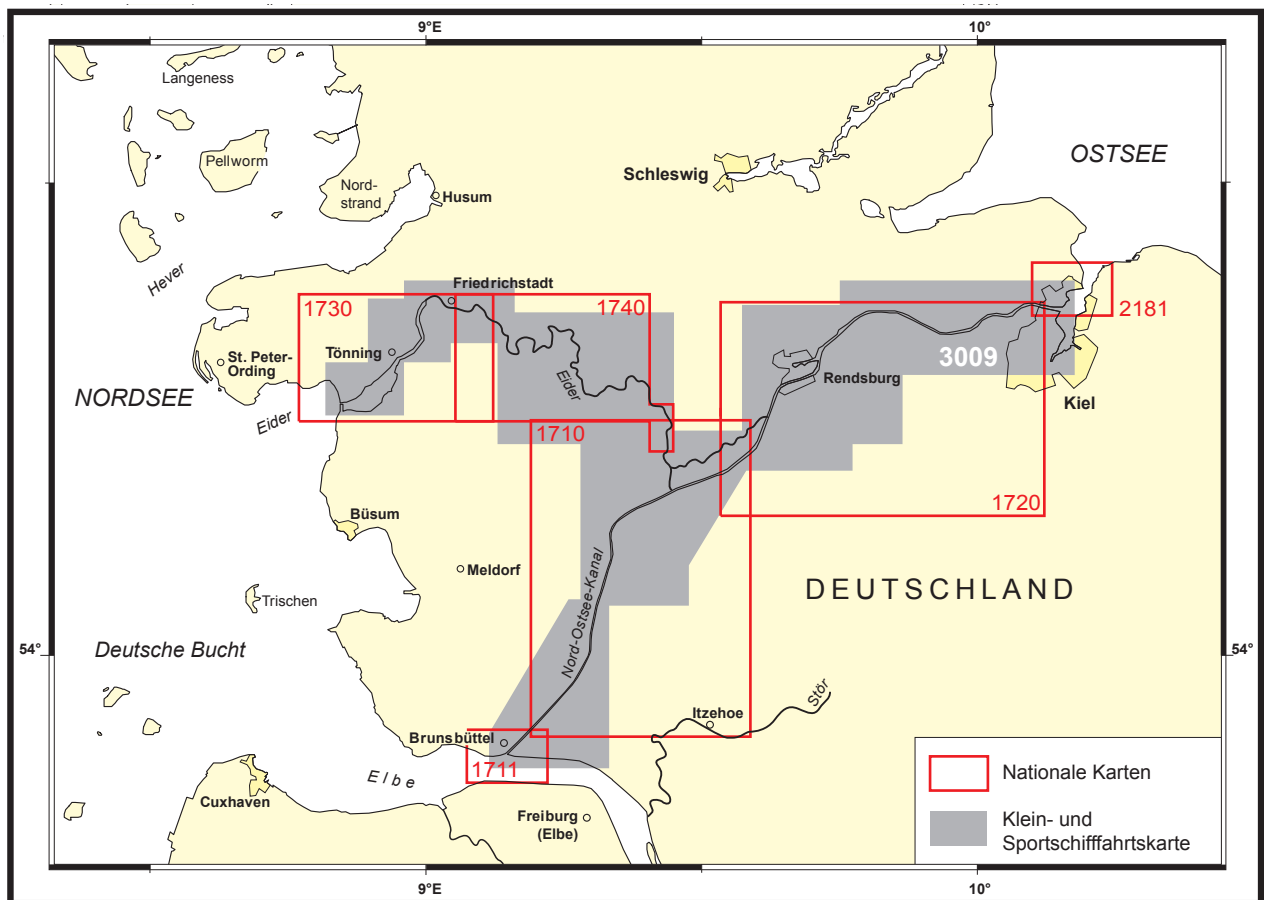
# Übersicht der neuen nationalen Seekarten - Nordsee

Gebietsübersichten der ehemaligen Klein- und  
Sportschifffahrtskarten



Stand: Oktober 2019

## Ersatz der Klein- und Sportschiffahrtkartenserie 3009 „Nord-Ostsee-Kanal und Eider“ durch nationale Seekarten



Kartennr.	Titel	Maßstab 1:
1710	Nord-Ostsee-Kanal, südlicher Teil	50 000
1711	Brunsbüttel	12 500
1720	Nord-Ostsee-Kanal, nördlicher Teil	50 000
1730	Tideeider	50 000
1740	Binneneider	50 000
2181	Häfen von Kiel, nördlicher Teil	12 500

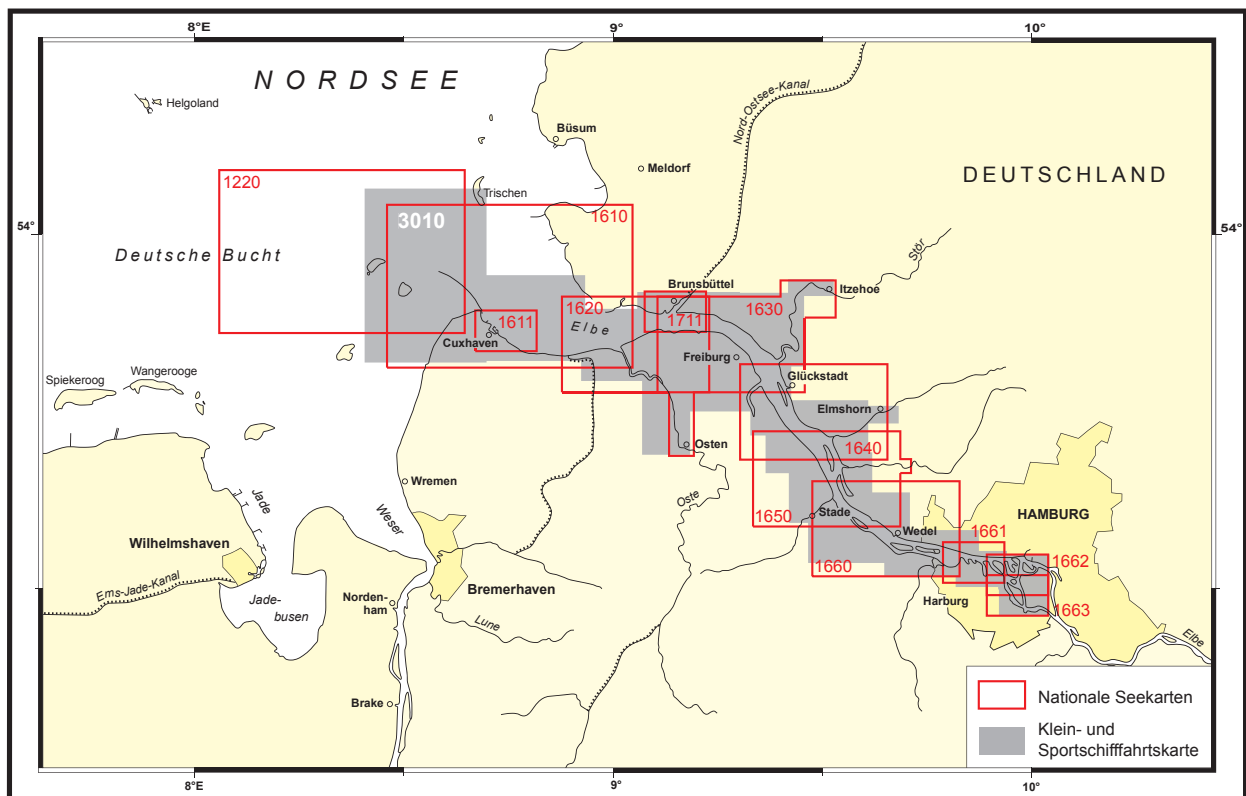
### Weitere Informationen:

Alle weiteren Informationen, sowie ein VorschauBild zu den Karten finden Sie in unserem [Produktkatalog](#).

### Bezugsmöglichkeiten für Endkunden:

Wenn Sie einen Artikel aus der umfangreichen Produktpalette des BSH erwerben möchten, wenden Sie sich bitte direkt an den Buchhandel oder die Sportboot-Ausrüster.

## Ersatz der Klein- und Sportschiffahrtkartenserie 3010 „Die Elbe bis Hamburg“ durch nationale Seekarten



Kartennr.	Titel	Maßstab 1:
1220	Elbmündung	50 000
1610	Elbmündung mit Cuxhaven	50 000
1611	Cuxhaven	12 500
1620	Die Elbe von der Oste bis Brunsbüttel	30 000
1630	Die Elbe von Brunsbüttel bis Glückstadt	30 000
1640	Die Elbe von Glückstadt bis Pagensand	30 000
1650	Die Elbe von Pagensand bis Stadersand	30 000
1660	Die Elbe von Stadersand bis Cranz	30 000
1661	Hafen von Hamburg, Die Elbe von Cranz bis Köhlbrandhöft	12 500
1662	Hafen von Hamburg, Köhlbrand und Norderelbe	12 500
1663	Hafen von Hamburg, Süderelbe bis Harburg	12 500
1711	Brunsbüttel	12 500

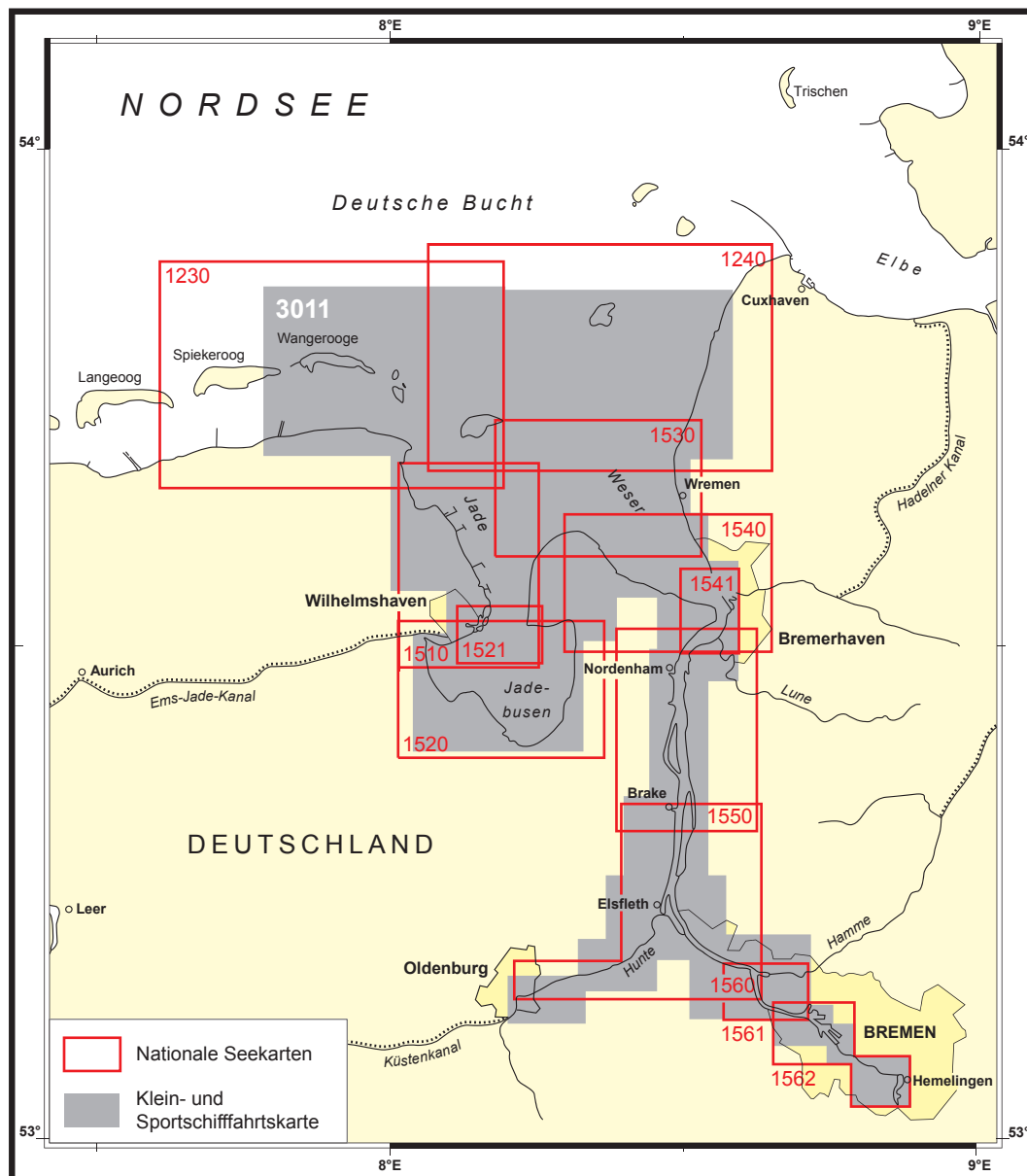
### Weitere Informationen:

Alle weiteren Informationen, sowie ein VorschauBild zu den Karten finden Sie in unserem [Produktkatalog](#).

### Bezugsmöglichkeiten für Endkunden:

Wenn Sie einen Artikel aus der umfangreichen Produktpalette des BSH erwerben möchten, wenden Sie sich bitte direkt an den Buchhandel oder die Sportboot-Ausrüster.

## Ersatz der Klein- und Sportschiffahrtkartenserie 3011 „Die Weser bis Bremen“ durch nationale Seekarten



Kartennr.	Titel	Maßstab 1:
1230	Mündungen der Jade und der Neuen Weser, Langeoog bis Wangerooge	50 000
1240	Mündungen der Neuen Weser und der Alten Weser, innerer Teil	30 000
1510	Die Jade mit Wilhelmshaven	30 000
1520	Die Jade, Wilhelmshaven und Jadebusen	30 000
1521	Wilhelmshaven	12 500
1530	Die Weser von Hohe Weg bis Imsum	30 000
1540	Die Weser mit Bremerhaven	30 000
1541	Bremerhaven	12 500
1550	Die Weser von Nordenham bis Brake	30 000
1560	Die Weser von Brake bis Vegesack	30 000
1561	Bremen, Vegesack bis Osterort	12 500
1562	Bremen	12 500

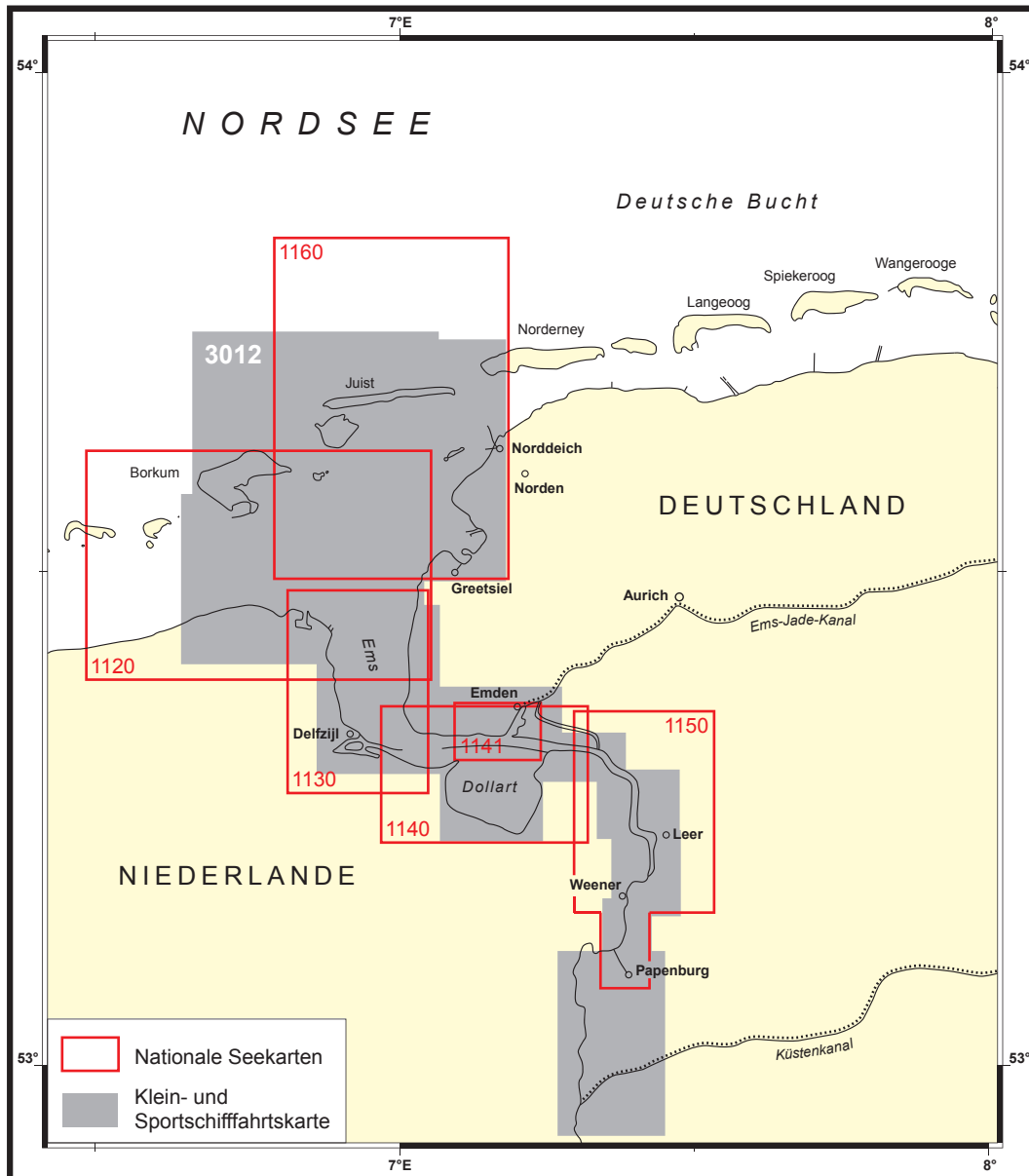
### Weitere Informationen:

Alle weiteren Informationen, sowie ein VorschauBild zu den Karten finden Sie in unserem [Produktkatalog](#).

### Bezugsmöglichkeiten für Endkunden:

Wenn Sie einen Artikel aus der umfangreichen Produktpalette des BSH erwerben möchten, wenden Sie sich bitte direkt an den Buchhandel oder die Sportboot-Ausrüster.

## Ersatz der Klein- und Sportschiffahrtkartenserie 3012 „Die Ems von Borkum bis zum Küstenkanal“ nationale Seekarten



Kartennr.	Titel	Maßstab 1:
1120	Emsmündung, innerer Teil und Borkum	50 000
1130	Die Ems, Dukegat bis Gatjebogen	30 000
1140	Die Ems mit Emden	30 000
1141	Emden	12 500
1150	Die Ems, Emssperrwerk bis Papenburg	30 000
1160	Osterems, Borkum bis Norderney	50 000

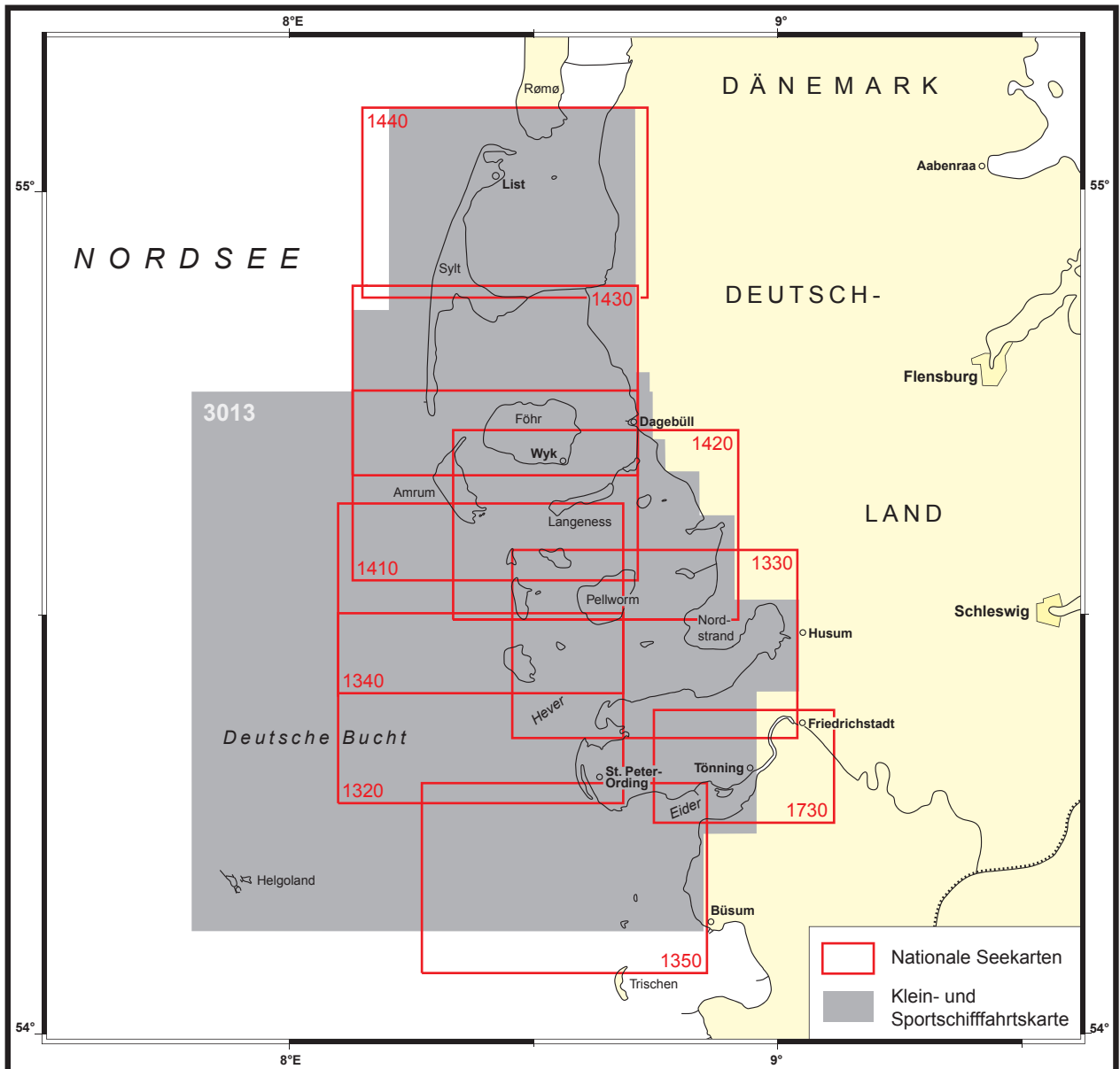
### Weitere Informationen:

Alle weiteren Informationen, sowie ein VorschauBild zu den Karten finden Sie in unserem [Produktkatalog](#).

### Bezugsmöglichkeiten für Endkunden:

Wenn Sie einen Artikel aus der umfangreichen Produktpalette des BSH erwerben möchten, wenden Sie sich bitte direkt an den Buchhandel oder die Sportboot-Ausrüster.

## Ersatz der Klein- und Sportschiffahrtkartenserie 3013 „Nordfriesische Inseln“ durch nationale Seekarten



Kartennr.	Titel	Maßstab 1:
1730	Tideeider	50 000
1320	Hever	30 000
1330	Hever, innerer Teil	50 000
1340	Rütergat und Schmaltief	12 500
1350	Eider, Norderpiep und Süderpiep	50 000
1410	Rütergat, Norderaue und Vortrapptief	50 000
1420	Norderaue und Süderaue	50 000
1430	Vortrapptief und Hörnumtief	50 000
1440	Lister Tief	50 000

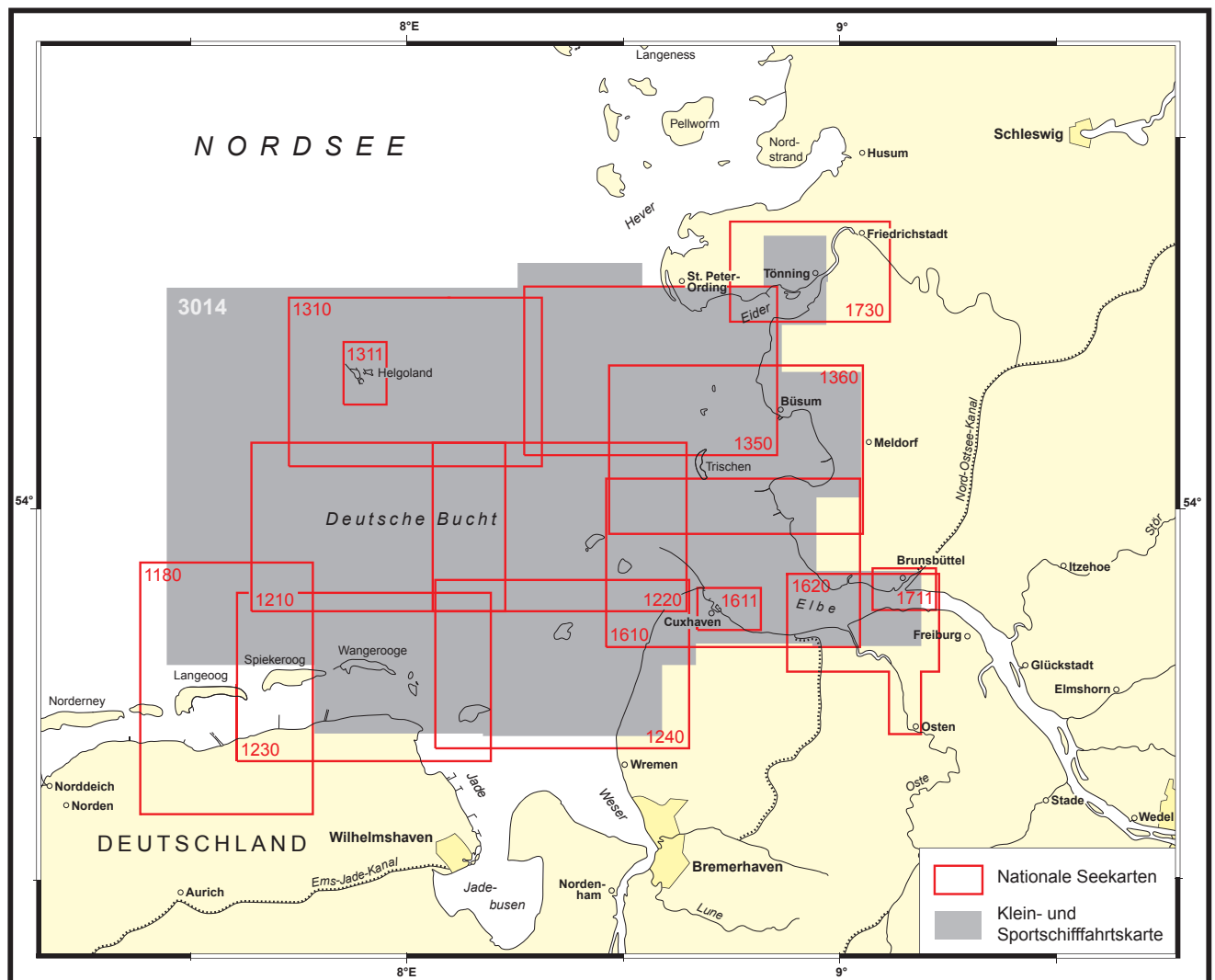
### Weitere Informationen:

Alle weiteren Informationen, sowie ein Vorschaubild zu den Karten finden Sie in unserem [Produktkatalog](#).

### Bezugsmöglichkeiten für Endkunden:

Wenn Sie einen Artikel aus der umfangreichen Produktpalette des BSH erwerben möchten, wenden Sie sich bitte direkt an den Buchhandel oder die Sportboot-Ausrüster.

## Ersatz der Klein- und Sportschiffahrtkartenserie 3014 „Zwischen Elbe, Weser und Helgoland“ durch nationale Seekarten



Kartennr.	Titel	Maßstab 1:
1180	Baltrum bis Spiekeroog	50 000
1210	Ansteuerungen der Jade, Weser und Elbe	50 000
1220	Elbmündung	50 000
1230	Mündungen der Jade und der Neuen Weser, Langeoog bis Wangerooge	12 500
1240	Mündungen der Neuen Weser und der Alten Weser, innerer Teil	12 500
1310	Ansteuerung von Helgoland	50 000
1311	Helgoland	12 500
1350	Eider, Norderpiep und Süderpiep	50 000
1360	Norderpiep und Süderpiep, Meldorfer Bucht	50 000
1610	Elbmündung mit Cuxhaven	50 000
1611	Cuxhaven	12 500
1620	Die Elbe von der Oste bis Brunsbüttel	30 000
1711	Brunsbüttel	12 500
1730	Tideeider	50 000

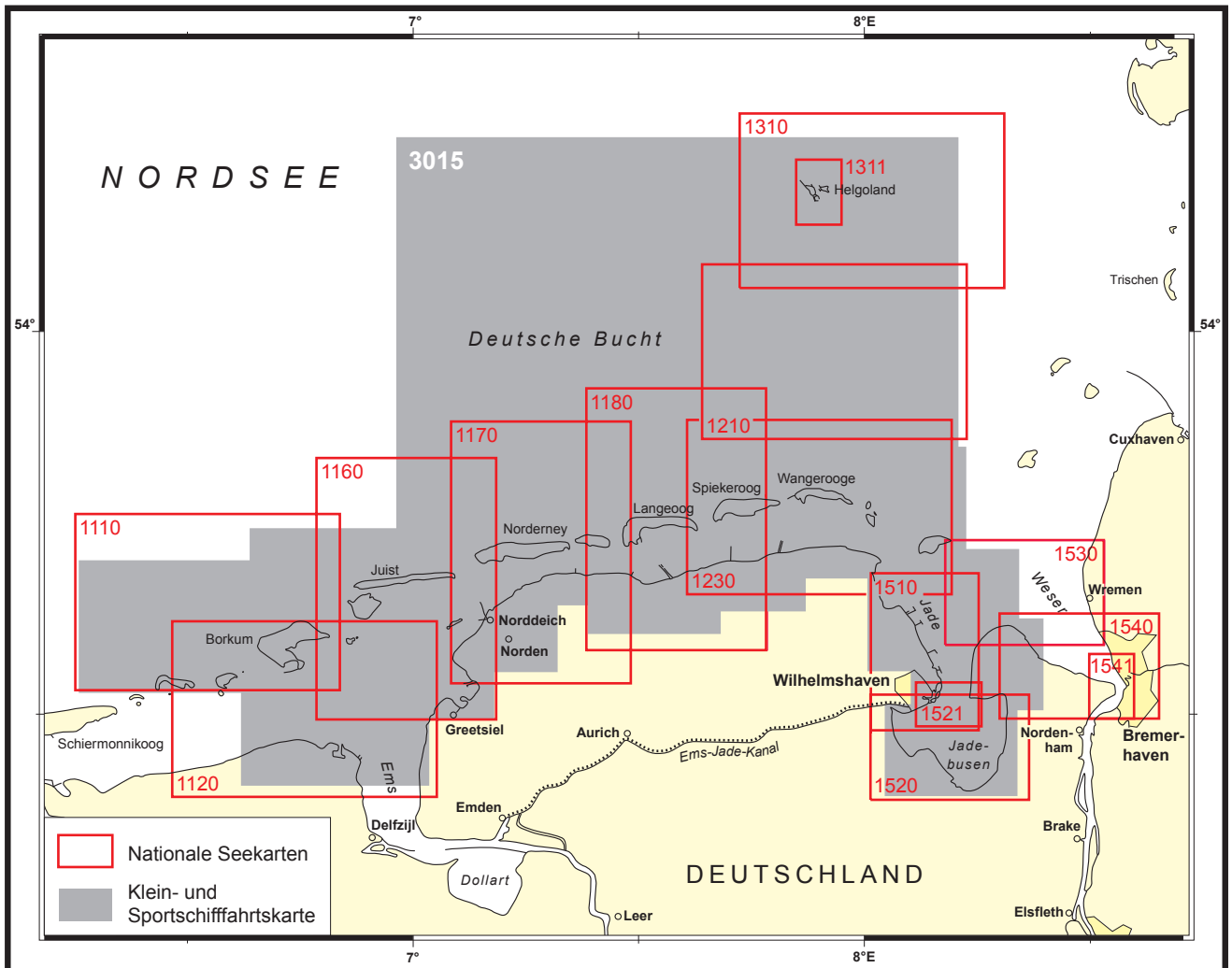
### Weitere Informationen:

Alle weiteren Informationen, sowie ein VorschauBild zu den Karten finden Sie in unserem [Produktkatalog](#).

### Bezugsmöglichkeiten für Endkunden:

Wenn Sie einen Artikel aus der umfangreichen Produktpalette des BSH erwerben möchten, wenden Sie sich bitte direkt an den Buchhandel oder die Sportboot-Ausrüster.

## Ersatz der Klein- und Sportschiffahrtkartenserie 3015 „Ostfriesische Inseln“ durch nationale Seekarten



Kartennr.	Titel	Maßstab 1:
1110	Emsmündung und Borkum	50 000
1120	Emsmündung, innerer Teil und Borkum	50 000
1160	Osterems, Borkum bis Norderney	50 000
1170	Juist bis Langeoog	50 000
1180	Baltrum bis Spiekeroog	50 000
1210	Ansteuerungen der Jade, Weser und Elbe	50 000
1230	Mündungen der Jade und der Neuen Weser, Langeoog bis Wangeroog	50 000
1310	Ansteuerung von Helgoland	50 000
1311	Helgoland	12 500
1510	Die Jade mit Wilhelmshaven	30 000
1520	Die Jade, Wilhelmshaven und Jadebusen	30 000
1521	Wilhelmshaven	12 500
1530	Die Weser von Hohe Weg bis Imsum	30 000
1540	Die Weser mit Bremerhaven	30 000
1541	Bremerhaven	12 500

### Weitere Informationen:

Alle weiteren Informationen, sowie ein Vorschaubild zu den Karten finden Sie in unserem [Produktkatalog](#).

### Bezugsmöglichkeiten für Endkunden:

Wenn Sie einen Artikel aus der umfangreichen Produktpalette des BSH erwerben möchten, wenden Sie sich bitte direkt an den Buchhandel oder die Sportboot-Ausrüster.