


Bibliothek/Home 

Übersicht

-  Katalog der dt. Seewarte 1890-1934
- *α* Kreuzkatalog 1934-1960
- *α* Kreuzkatalog 1934-1960 (Volltext)
- *α* Alphabetischer Katalog 1961-1992
- *α* Alphabetischer Katalog 1961-1992 (Volltext)
- *α* Schlagwortkatalog 1961-1992
- *α* Geogr. Schlagwortkatalog 1961-1992
- *α* Sach - Schlagwortregister
- *α* Geogr. Schlagwortregister
- *α* Standortkatalog 1961-1970
- *α* Fortsetzungskatalog 1971-1992

Der IPAC der BSH-Bibliothek besteht aus den drei „Hauptkatalogen“

- Katalog der dt. Seewarte 1890-1934
- Kreuzkatalog 1934-1960
- Alphabetischer Katalog 1961-1992

Für Ihre Suche stehen Ihnen noch weitere Optionen wie z.B. der „Standortkatalog 1961-1970“ oder der „Fortsetzungskatalog 1971-1992“ zur Verfügung.

Katalog der dt. Seewarte 1890-1934

Bibliothek/Home ?

Übersicht

Volltextsuche

Katalog der dt. Seewarte 1890-1934

- Titel, Vorbemerkungen und Berichtigungen
- Inhaltsverzeichnis
- I. Meteorologie
- II. Physik
- III. Magnetismus und Elektrizität
- IV. Instrumenten und Apparatekunde
- V. Nautik, Navigation und Seemannschaft
- VI. Meereskunde, Hydrographie und Hydrologie, Kanäle
- VII. Schiffbau, Schiffsvermessungswesen und Schiffsregister
- VIII. Astronomie, Astrologie, Almanache
- IX. Geodäsie und Topographie, Kartographie, Masse- und Ge...
- X. Mathematik, Mechanik und mathematische Tafeln
- XI. Chemie, Technologie, Medizin und Hygiene
- XII. Geologie, Geognosie, Mineralogie, Botanik und Zoologie
- XIII. Geographie, Allgemeine und Physikalische Geographie, ...
- XIV. Reisebeschreibungen
- XV. Leuchfeuer, Lootsen- und Betonungswesen, Häfen
- XVI. Segelanweisungen und Segelhandbücher
- XVII. Zeitschriften
- XVIII. Miscellanea (Verschiedenes)
- Register

Bibliothek/Home ?

Übersicht

Volltextsuche

Pfad der aktuellen Ebene

Katalog der dt. Seewarte 1890-1934

- VI. Meereskunde, Hydrographie und Hydrologie, Kanäle

Gefundene Einträge in dieser Ebene

- Katalog 1890 20 Seite(n)
- Katalog 1894, 1.Nachtrag 3 Seite(n)
- Katalog 1899, 2.Nachtrag 8 Seite(n)
- Katalog 1913, 3.Nachtrag 19 Seite(n)
- Katalog 1921, 4.Nachtrag 7 Seite(n)
- Katalog 1934, 5.Nachtrag 21 Seite(n)

Der „Katalog der dt. Seewarte“ besteht aus digitalisierten Katalogbüchern der Erwerbungsjahre 1890-1934. Er ist in der Anzeige unterteilt in 18 Systematikgruppen (mit Untergruppen) und danach in den Hauptband des Katalogs und dessen fünf Nachtragsbände.

Bibliothek/Home ?

Übersicht

Volltextsuche 📄

➔

Pfad der aktuellen Ebene

Katalog der dt. Seewarte 1890-1934

📁 VI. Meereskunde, Hydrographie und Hydrologie, Kanäle

Gefundene Einträge in dieser Ebene

- 📄 **Katalog 1890 20 Seite(n)** 📄 →
- 📄 Katalog 1894, 1.Nachtrag 3 Seite(n) 📄
- 📄 Katalog 1899, 2.Nachtrag 8 Seite(n) 📄
- 📄 Katalog 1913, 3.Nachtrag 19 Seite(n) 📄
- 📄 Katalog 1921, 4.Nachtrag 7 Seite(n) 📄
- 📄 Katalog 1934, 5.Nachtrag 21 Seite(n) 📄

330 VI. Meereskunde. Hydrographie und Hydrologie. Kanäle.

VI. Meereskunde. Hydrographie und Hydrologie. Kanäle.

~~~~~

siehe OPAC Ackermann, Carl, Beiträge zur physischen Geographie der Ostsee. Hamburg 1883. (9007)

siehe OPAC Airy, G. B., Tides and waves. Vol. V. (10164)

siehe OPAC Arends, Fridrich, Gemälde der Sturmfluthen vom 3. bis 5. Februar 1825. Bremen 1826. (3624)

siehe OPAC Attlmayr, Ferdinand, Handbuch der Oceanographie und Maritimen Meteorologie. Band I—II. Wien 1883. (8260—61)


Bache, A. D., Additional notes of a discussion of tidal observations made in connection with the Coast Survey at Cat Island, Louisiana. (Extr. from the Americ. Journ. of Sc. and Arts, Vol. XIV, Second Series.) New Haven 1852. (S. 5462)

siehe OPAC Baensch, Studien aus dem Gebiete der Ostsee. (Separat-Abdr. aus der Zeitschr. ...)


|         |     |    |      |              |    |          |     |      |
|---------|-----|----|------|--------------|----|----------|-----|------|
| Anfang  | -25 | -5 | -1   | Menü / Hilfe | +1 | +5       | +25 | Ende |
| Zoom In |     |    | Info | Drucken      |    | Zoom Out |     |      |


Mit einem einfachen Klick auf den gewünschten Katalogband wird Ihnen die erste Seite der ausgewählten Systematikgruppe angezeigt.

Mit diesen Tasten können Sie im Katalog wie in einem Buch „blättern“, falls Sie sich einen Überblick über die Bücher der ausgewählten Systematikgruppe verschaffen wollen.




















Bibliothek/Home 

Übersicht

**Volltextsuche** 




**Katalog der dt. Seewarte 1890-1934**

-  Titel, Vorbemerkungen und Berichtigungen
-  Inhaltsverzeichnis
-  I. Meteorologie
-  II. Physik
-  III. Magnetismus und Elektrizität
-  IV. Instrumenten und Apparatekunde
-  V. Nautik, Navigation und Seemannschaft
-  VI. Meereskunde, Hydrographie und Hydrologie, Kanäle
-  VII. Schiffbau, Schiffsvermessungswesen und Schiffsbau
-  VIII. Astronomie, Astrologie, Almanache
-  IX. Geodäsie und Topographie, Kartographie, Masse-
-  X. Mathematik, Mechanik und mathematische Tafeln
-  XI. Chemie, Technologie, Medizin und Hygiene
-  XII. Geologie, Geognosie, Mineralogie, Botanik und Zoologie
-  XIII. Geographie, Allgemeine und Physikalische Geographie
-  XIV. Reisebeschreibungen
-  XV. Leuchtfeuer, Lootsen- und Betonungswesen, Häfen
-  XVI. Segelanweisungen und Segelhandbücher
-  XVII. Zeitschriften


Falls Sie nach einem Begriff suchen möchten, geben Sie ihn in das Suchfeld ein und starten Ihre Suche entweder mit der Pfeiltaste neben dem Suchfeld oder mit „Enter“.

Durch diese Suche wird der gesamte Volltext des Katalogs (Hauptband + Ergänzungsbände) durchsucht.

Bibliothek/Home 



Übersicht




### Volltextsuche


neumayer 




Unschärfe Suche


40 Treffer




-  Katalog 1890 ( Seite 6 - Bild Nr.: 5 )  100,00%




 Titel, Vorbemerkungen und Berichtigungen
-  Katalog 1899, 2.Nachtrag ( Seite 2 - Bild Nr.: 853 )  83,33%


 XVIII. Miscellanea (Verschiedenes)


 7. Vermischtes (Sonstiges)
-  Katalog 1913, 3.Nachtrag ( Seite 4 - Bild Nr.: 1163 )  82,50%




 XVIII. Miscellanea (Verschiedenes)


 7. Vermischtes (Sonstiges)
-  Katalog 1934, 5.Nachtrag ( Seite 34 - Bild Nr.: 1572 )  82,50%

 Register
-  Katalog 1890 ( Seite 2 - Bild Nr.: 103 )  70,71%

 I. Meteorologie


 D. Geographische Meteorologie. (Nach Ländern geordnet)

 5. Australien und Polynesien
-  Katalog 1894, 1.Nachtrag ( Seite 2 - Bild Nr.: 689 )  66,67%

 XIII. Geographie, Allgemeine und Physikalische Geographie, Atlanten, Kolonisation und Völkerkunde

In der linken Spalte werden Ihnen nun alle Systematikgruppen und alle Katalogbände angezeigt, in denen der gesuchte Begriff enthalten ist.

Mit einem Klick auf den entsprechenden Katalogband können Sie sehen, ob sich dort das von Ihnen gewünschte Buch befindet.





Bibliothek/Home ?

Übersicht

**Volltextsuche**

neumayer ➔

Unschärfe Suche

40 Treffer

|    |                                                                                                                                                                                                                                                                                                                                                                           |
|----|---------------------------------------------------------------------------------------------------------------------------------------------------------------------------------------------------------------------------------------------------------------------------------------------------------------------------------------------------------------------------|
| 1. | <ul style="list-style-type: none"> <li>Katalog 1890 (Seite 6 - Bild Nr.: 5) <span style="float: right;">100,00%</span></li> <li>Titel, Vorbemerkungen und Berichtigungen</li> <li>Katalog 1899, 2.Nachtrag (Seite 2 - Bild Nr.: 853) <span style="float: right;">83,33%</span></li> <li>XVIII. Miscellanea (Verschiedenes)</li> <li>7. Vermischtes (Sonstiges)</li> </ul> |
| 2. | <ul style="list-style-type: none"> <li>Katalog 1913, 3.Nachtrag (Seite 4 - Bild Nr.: 1163) <span style="float: right;">82,50%</span></li> <li>XVIII. Miscellanea (Verschiedenes)</li> <li>7. Vermischtes (Sonstiges)</li> </ul>                                                                                                                                           |
| 3. | <ul style="list-style-type: none"> <li>Katalog 1934, 5.Nachtrag (Seite 34 - Bild Nr.: 1572) <span style="float: right;">82,50%</span></li> <li>Register</li> </ul>                                                                                                                                                                                                        |
| 4. | <ul style="list-style-type: none"> <li><b>Katalog 1890 (Seite 2 - Bild Nr.: 103) <span style="float: right;">70,71%</span></b></li> <li>I. Meteorologie</li> <li>D. Geographische Meteorologie. (Nach Ländern geordnet)</li> <li>5. Australien und Polynesien</li> </ul>                                                                                                  |
| 5. | <ul style="list-style-type: none"> <li>Katalog 1894, 1.Nachtrag (Seite 2 - Bild Nr.: 689) <span style="float: right;">66,67%</span></li> <li>XIII. Geographie, Allgemeine und Physikalische Geographie, Atlanten, Kolonisation und Völkerkunde</li> </ul>                                                                                                                 |
| 6. | <ul style="list-style-type: none"> <li>Katalog 1899, 2.Nachtrag (Seite 4 - Bild Nr.: 813) <span style="float: right;">66,67%</span></li> </ul>                                                                                                                                                                                                                            |

**Katalog der dt. Seewarte 1890-1934**

Systematik      Hilfe      Technische Hilfe

5. Australien und Polynesien. 95

**Ohlmeyer, J. G. M.** [aus Hamburg], Fortlaufende handschriftliche Aufzeichnungen der Witterung und Wärme in Süd-Australien, etwa innerhalb 34° 30' bis 35° Süd-Breite, und zwar in Adelaide vom 30. April 1862 bis 12. April 1871 und in Tanunda vom 25. April 1871 bis 11. Juli 1877. Handschriftl. Fol. (3695)

**Roth, Hy. Ling**, The climate of Mackay. Sydney 1881. (4003)

**Russell, H. C.**, Climate of New South Wales: descriptive, historical, and tabular. Sydney 1877. (1694)

**Todd, Charles**, Observatory and Climate of South Australia. [From the Handbook of South Australia.] Adelaide 1876. (9765)

Adelaide, Report from Superintendent of Telegraphs. Observatory and Telegraph Department, Chief Office, Adelaide April 21<sup>st</sup>, 1865. (S. 5396)

— (Todd, Charles), South Anstralia. Meteorological Observations 1863. Adelaide 1865. (S. 5395)

— — Dasselbe Werk. kl. Fol. (S. 4812)

— — Meteorological Observations made at the Adelaide Observatory during the years 1876, 78—82. Adelaide 1876, 77, 79, 81, 82, 84, 85. kl. Fol. (2934, 4357, 4579, 4813, 10814—16, 10655)

— (Kingston, Sir George Strickland), Register of the Rain Gauge kept in Grote-Street, Adelaide, from 1<sup>st</sup> Jan. 1839 to 31<sup>st</sup> Oct. 1874 incl. Adelaide 1874. Fol. (9757)

**Cape Otway**, (Ford, Henry B.), Meteorological register kept at —, Australia, from June 1849 to Dec. 1861. [Handschriftl.] (1461)

**Hobart**, (Abbott, Francis), Results of twenty-five years meteorological observations for Hobart Town; together with a two years register of the principal atmospheric meteors, and Aurora borealis. To which is added a Meteorological Summary for Adelaide, Melbourne, Sydney, Auckland etc., as compiled from their respective records. Tasmania 1866. (S. 5518)

**Kauai**, (Johnson, Edward), Meteorological Observations at Waioli, on Kauai, one of the Hawaiian Islands: from April 1<sup>st</sup>, 1845 to March 31<sup>st</sup>, 1846. (Aus: Scient. Intellig., See, Ser., Vol. III, No. 9 — May 1847.) (S. 5581)

**Melbourne, Victoria**, Second meteorological report, with Diagrams of Barometric Pressure etc. Presented to both Houses of Parliament by his excellency command 1856—57. Melbourne. (S. 5396)

— **Flagstaff-Observatory**, (Neumayer, George), Windrosen 1858—1863. Handwriting. (Vorarbeiten für die Ableitung der Windrosen für Melbourne, nach den auf dem Observatorium daselbst in den Jahren 1858—1863 angestellten Beobachtungen.) Fol. (1462)

siehe OPAC RAR

RAR siehe OPAC

|         |     |    |      |              |          |    |     |      |
|---------|-----|----|------|--------------|----------|----|-----|------|
| Anfang  | -25 | -5 | -1   | Menü / Hilfe | +1       | +5 | +25 | Ende |
| Zoom In |     |    | Info | Drucken      | Zoom Out |    |     |      |

Wenn es sich um das richtige Buch handelt, können Sie es bestellen, indem Sie eine mail mit möglichst vielen Angaben (Signatur, Verfasser, Titel) an die Bibliothek senden. Falls Sie einen Screenshot an die mail hängen, schreiben Sie bitte dazu, welchen Titel auf der Seite Sie haben möchten.

## Kreuzkatalog 1934-1960 / Alphabetischer Katalog 1961-1992

Der Einstieg in die Suche ist für beide Kataloge identisch, daher werden sie hier zusammen erklärt.

Nur die Suchmöglichkeiten unterscheiden sich in einigen Kategorien:

- Im Kreuzkatalog besteht neben der Suche nach Verfassern, Körperschaften, Titeln (1. Substantiv des Titels) noch die Möglichkeit, direkt nach Schlagwörtern zu suchen.
- Im Alphabetischen Katalog können Sie nach Verfassern, Körperschaften, Titeln (1. Wort des Titels, Artikel und Präpositionen werden übergangen) suchen. Für die Schlagwortsuche wechseln Sie bitte in den „Schlagwortkatalog 1961-1992“ oder den „Geographischen Schlagwortkatalog 1961-1992“.

Nachdem Sie Ihren Suchbegriff eingegeben haben und die Suche mit der Pfeiltaste oder „Enter“ gestartet haben, bekommen Sie in der linken Spalte einen Treffer-Index angezeigt. In den meisten Fällen bekommen Sie als Einstieg nicht Ihren Suchbegriff angezeigt, da nur jede 50. Karte angezeigt wird. Durch Betätigen der „Blätter“-Funktion bekommen Sie die Karte Ihres Suchbegriffs angezeigt.

Sie können das Buch bestellen, indem Sie eine mail mit möglichst vielen Angaben (Signatur, Verfasser, Titel) an die Bibliothek ([bibliothek@bsh.de](mailto:bibliothek@bsh.de)) senden. Falls Sie einen Screenshot an die mail hängen und auf der Katalogkarte sind mehrere Titel verzeichnet, schreiben Sie bitte dazu, welchen bestimmten Titel Sie haben möchten.







- Deutschland : Wetterdienst
- Deutsch-Ostafrika : Meteorol. Beobacht.
- Deutsch-Südwestafrika
- Diapositive
- Dichte (Gase, Flüssigkeiten)
- Dierks, August
- Differential-Instrumente (magnet.)
- DISCE
- Discovery
- Djarkarta : Meteorological and Geophysical (Serv
- Doetsch, Gustav
- Donau
- Dorpat
- Dove, H. W.



VI

D i e t r i c h , Günter

70 956

Allgemeine Meereskunde. Eine Einführung

70 957

in die Ozeanographie. Mit Beiträgen von

Kurt Kalle.

Berlin-Nikolassee 1957. (2 Stück)

72 354

dasselbe 1957. 3. Stück

~~77 172~~~~dasselbe, " <sup>ausgemerkelt, Verbund 14.5.96</sup> 4. Stück~~

77 443 (Lorenz!)

dasselbe, " 5. Stück

86 616

dasselbe, " 6. Stück

s. neuer Kat.

russ. Übers. s. Neuer Katalog

engl. Übers. s. Neuer Katalog

2. Aufl. 1965 s. Neues Katalog

Meereskunde: Lehr- u. Handb.

G. W.

-100

-25

-5

-1

Menü / Hilfe

+1

+5

+25

+100

Zoom In

Info

Drucken

Zoom Out