











Karten für die Sportschifffahrt 3015 – Ausgabe 2012
 Kleines Berichtigungsdatum 2011, 23. XII. = NfS-Heft 51/2011

Folgende Berichtigungen sind zu beachten:

3015 Blatt 1	Jade-Ansteuerung	(WSA Wilhelmshaven 59/11) 52/11
Trage ein Insert	# PA	53° 55,6' N 007° 43,4' E
3015 Blatt 1	W-lich Tiefwasserreede	(WSA Wilhelmshaven 61/11; BSH N1) 2/12
Trage ein Insert	# PD	54° 04,20' N 007° 23,50' E
3015 Blatt 1	TSS German Bight Western Approach	(WSA Cuxhaven 8(T)–14(T)/12) 5/12
Trage ein Insert	 Obstns	54° 10,5' N 007° 22,1' E 54° 10,6' N 007° 22,8' E 54° 10,5' N 007° 23,5' E
3015 Blatt 1	Deutsche Bucht	(BSH N13) 8/12
Trage ein Insert	 Wk	54° 01,62' N 007° 38,58' E
3015 Blatt 1	SO-lich Helgoland	(WSA Tönning 27/12) 14/12
Ersetze Replace	 Wk durch/by  Wk	54° 04,62' N 008° 00,27' E
3015 Blatt 1	SO-lich Helgoland	(WSA Tönning 33/12) 15/12
Trage ein Insert	 Oc(3)Y.12s Steingrund-Reede 1	54° 08,40' N 008° 05,00' E
	 Oc(2)Y.9s Steingrund-Reede 2	54° 09,50' N 008° 05,00' E
	 Oc(2)Y.9s Steingrund-Reede 4	54° 09,50' N 008° 08,40' E
	 Oc(3)Y.12s Steingrund-Reede 3	54° 08,00' N 008° 08,40' E
	— —  — — zwischen den Leuchttönen between the light-buoys	
	Steingrund-Reede Reserviertes/Reserved  in dem Gebiet/in the area	

3015 Blatt 1**Binnenreede**

(WSA Tönning 43/12) 18/12

Streiche

*Delete*G  B3

54° 10,7' N 007° 53,6' E

Verlege

*Relocate*G  B1

nach/to

54° 10,708' N 007° 53,604' E