



**Karten für die Sportschifffahrt 3014 – Ausgabe 2012**  
Kleines Berichtigungsdatum 2012, 13. I. = NfS-Heft 2/2012

Folgende Berichtigungen sind zu beachten:

<b>T 3014 Blatt 11</b>	<b>S-lich Gelbsand</b>	(WSA Cuxhaven 37(T)/11) 21/11
Verlege Relocate	 Oc(2)R.9s 26/Norderelbe 34	nach/to 53° 57,20' N 008° 39,25' E
<b>3014 Blatt 11</b>	<b>Medemsand. Spitzsand. Neufelder Watt</b>	(WSA Cuxhaven 37–39(T)/09) 4/12
Trage ein Insert	 Obstn	53° 54,43' N 008° 46,97' E 53° 55,53' N 008° 42,98' E 53° 52,36' N 008° 53,58' E
	(19/09 – T 3014 Blatt 11 aufgehoben)	
<b>3014 Blatt 11</b>	<b>Medem-Reede. Gelbsand</b>	(WSA Tönning Peilplan; WSA Cuxhaven Peilplan) 5/12
Trage ein Insert	Tiefen depths 1 <sub>9</sub> mit Tiefenlinie und streiche Tiefe 2 <sub>7</sub> dicht dabei 1 <sub>9</sub> with depth contour and delete depth 2 <sub>7</sub> close by	53° 52,06' N 008° 44,71' E
	2 <sub>6</sub> und streiche Tiefe 4 <sub>9</sub> dicht NO-lich 2 <sub>6</sub> and delete depth 4 <sub>9</sub> close NE	53° 58,07' N 008° 40,22' E
	Trockenfallende Höhen mit Niedrigwasserlinie drying heights with low water line Q <sub>9</sub> und streiche trockenfallende Höhe Q <sub>6</sub> dicht N-lich Q <sub>9</sub> and delete drying height Q <sub>6</sub> close N	53° 57,95' N 008° 39,24' E
	Q <sub>7</sub>	53° 58,42' N 008° 41,75' E
<b>3014 Blatt 11</b>	<b>S-lich Gelbsand</b>	(WSA Cuxhaven, Peilplan) 10/12
Trage ein Insert	Tiefe 3 mit Tiefenlinie depth 3 with depth contour	53° 57,36' N 008° 39,15' E
<b>3014 Blatt 11</b>	<b>Medem-Reede. O-lich Glameyer-Bake</b>	(WSA Cuxhaven, Peilpläne) 13/12
Trage ein Insert	Tiefen depths 3 <sub>4</sub> und streiche Tiefe 4 <sub>4</sub> dicht dabei 3 <sub>4</sub> and delete depth 4 <sub>4</sub> close by	53° 53,05' N 008° 44,49' E
	2 <sub>9</sub> und streiche Tiefe 3 <sub>9</sub> dicht dabei 2 <sub>9</sub> and delete depth 3 <sub>9</sub> close by	53° 53,09' N 008° 44,91' E
	12 <sub>4</sub>	53° 50,20' N 008° 50,72' E

Tiefen mit Tiefenlinie

*depths with depth contour* $1_8$  und streiche Tiefe  $3_2$  dicht dabei $1_8$  and delete depth  $3_2$  close by

53° 53,25' N 008° 45,65' E

 $1_4$ 

53° 53,26' N 008° 45,89' E

**T 3014 Blatt 11****Altenbruch – Otterndorf**

(WSA Cuxhaven 40(T)/12) 14/12

Trage ein  
InsertYRY  Oc(3)Y.12s  
Sperrgebiet

53° 50,27' N 008° 47,08' E

53° 50,12' N 008° 51,21' E

BY  VQ

53° 50,23' N 008° 47,89' E

53° 50,16' N 008° 49,44' E

53° 50,20' N 008° 51,20' E



zwischen/between

53° 50,11' N 008° 46,97' E

53° 50,27' N 008° 47,08' E

53° 50,31' N 008° 47,11' E

53° 50,23' N 008° 47,89' E

53° 50,14' N 008° 48,66' E

53° 50,16' N 008° 49,44' E

53° 50,18' N 008° 50,21' E

53° 50,20' N 008° 51,20' E

53° 50,12' N 008° 51,21' E

53° 49,85' N 008° 51,21' E

**Bauarbeiten/Works in progress**

02.04.2012 – 30.11.2012 in dem Gebiet/in the area

**T 3014 Blatt 11****Baumrönne. Altenbruch – Otterndorf**(WSA Cuxhaven 49(T)/10; 50(T)/12)  
16/12Trage ein  
InsertBY  Q

53° 51,13' N 008° 44,87' E

53° 50,75' N 008° 45,59' E



zwischen/between

53° 51,05' N 008° 44,77' E

53° 51,13' N 008° 44,87' E

53° 50,75' N 008° 45,59' E

53° 50,66' N 008° 45,50' E

Anmerkung: Unverändert wie 50/11 – T 3014 Blatt 11

BY 

53° 50,17' N 008° 53,13' E

(50/11 – T 3014 Blatt 11 aufgehoben)

**3014 Blatt 11****W-lich Neufeld-Reede**


(WSA Cuxhaven 55/12) 17/12

Trage ein  
Insert Obstn

53° 51,09' N 008° 55,54' E

**3014 Blatt 11****Sommerkoogsteertloch**

(WSA Tönning 50/12) 19/12

Trage ein  
Insert  $(1_8)$  Masts und streiche  $\blacktriangledown$  dicht dabei  
and delete close by

54° 03,70' N 008° 54,89' E