

★ (11) 1515

INT 1298

Letzte NfS 17/10

NEUE AUSGABE/NEW EDITION

(BSH N2) 27/10

(11) 1515

INT 1298

3020

Letzte NfS 27/10

Ersetze

Replace

Inoujsćie

(PL 29/579/10) 30/10



53° 32,07' N 014° 37,93' E

Plan D

Ersetze

Replace



53° 32,07' N 014° 37,93' E

(11) 1515

INT 1298

3020

Letzte NfS 30/10

Trage ein

Insert

Wielki Zalew

(PL 52-53/937/10) 2/11



53° 42,60' N 014° 29,98' E

T (11) 1515

INT 1298

3020

Letzte NfS 30/10

Trage ein

Insert

Wielki Zalew

(PL 19/390(T)/10;

52-53/937/10) 2/11



53° 42,61' N 014° 29,93' E

Anmerkung: Unverändert wie 48/08 – T (11) 1515
 Remark: Unchanged as 48/08 – T (11) 1515

Streiche

Delete



(48/08 – T (11) 1515 aufgehoben/cancelled)

53° 42,6' N 014° 30,0' E

(11) 1515

INT 1298

3020

Letzte NfS 2/11

Füge hinzu

Add

Police

(PL 10/282/11) 12/11



53° 33,89' N 014° 35,13' E

Plan C

Füge hinzu

Add



53° 33,89' N 014° 35,13' E

(11) 1515

INT 1298

3020

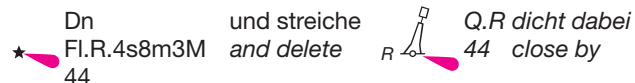
Letzte NfS 12/11

Trage ein





Insert

Mnisi Ostrów

(PL 16/399, 400/11) 18/11



53° 32,06' N 014° 37,95' E

Trage ein <i>Insert</i>	Plan D	Dn FI.R.4s8m3M 44	und streiche <i>and delete</i>		Q.R dicht dabei 44 close by	53° 32,06' N 014° 37,95' E
Verlege <i>Relocate</i>	R  CN-2	(Siehe/see 30/10 – (11) 1515)	nach/to	53° 32,36' N 014° 37,06' E		
T (11) 1515 INT 1298 3020 Letzte NfS 34/11 Trage ein <i>Insert</i>	Roztoka Odrzańska	(PL 6/164(T)/12) 8/12				
	 <i>Obstn</i>				53° 37,46' N 014° 35,19' E	
	 <i>Obstn</i>	(34/11 – T (11) 1515 aufgehoben/ <i>cancelled</i>)			53° 37,22' N 014° 35,34' E	