

## Sammelberichtigung Katalog 2452

**S. 71** 3.1.2 Seehandbücher regional. 20031, ersetze alle Angaben durch:

Publikationsnummer	ISBN ISSN	Titel	Ausgabe
20031	978-3-86987-775-4 2190-0116	<b>Ostsee-Handbuch, südwestlicher Teil</b> Flensburg bis S-Schweden und Szczecin	2017

(BSH N2/17) 37/17

**S. 73** 3.4 Sonstige gemäß Schiffssicherheitsverordnung (SchSV) mitzuführende nautische Publikationen. Trage ein:

Publikationsnummer	ISBN ISSN	Titel	Ausgabe
2115	978-3-86987-799-2 0084-9774	<b>Gezeitentafeln 2018, Europäische Gewässer</b>	2018

(BSH N2/17) 37/17

**S. 74** 4.1 Druckschriften. 2452, ersetze alle Angaben durch:

Publikationsnummer	ISBN ISSN	Titel	Ausgabe
2452	978-3-86987-778-5 1611-4973	<b>Seekarten und Bücher, Katalog</b> Wird über NfS berichtigt und zur Mitführung an Bord empfohlen	2018

(BSH N2/17) 37/17

**S. 39** Papierseekarten. Krt. 162, ersetze alle Angaben durch:

Krt. Nr.	INT Nr.	ISBN ISSN	Titel	Maßstab 1:	Ausgabe
162	1342	978-3-86987-788-4	<b>Gewässer zwischen Rügen und Mön</b> Plan: A Nothafen Darßer Ort B Hafen von Glowe C Hafen von Lohme	100 000 10 000 6 000 5 000	2017, IX.

(BSH N2/17) 39/17

**S. 39** Papierseekarten. Krt. 163, ersetze alle Angaben durch:

Krt. Nr.	INT Nr.	ISBN ISSN	Titel	Maßstab 1:	Ausgabe
163	1351	978-3-86987-789-1	<b>Mecklenburger Bucht, östlicher Teil</b> Plan: A Ansteuerung von Gedser B Hafen von Gedser C Hafen von Klintholm	100 000 40 000 7 500 6 000	2017, IX.

(BSH N2/17) 39/17

**S. 73** Sonstige gemäß Schiffssicherheitsverordnung (SchSV) mitzuführende nautische Publikationen. 2010, ersetze alle Angaben durch:

Publikationsnummer	ISBN ISSN	Titel	Ausgabe
2010	978-3-86987-777-8 0945-9324	<b>Winterbetonung der deutschen Küstengewässer 2017/2018</b>	2017

(BSH N2/17) 44/17

**S. 31 Papierseekarten. Krt. 87**, ersetze alle Angaben durch:

Krt. Nr.	INT Nr.	ISBN /ISSN	Titel	Maßstab 1:	Ausgabe
87	1413	978-3-86987-799-0	Borkum bis Neuwerk und Helgoland	150 000	2017, X.

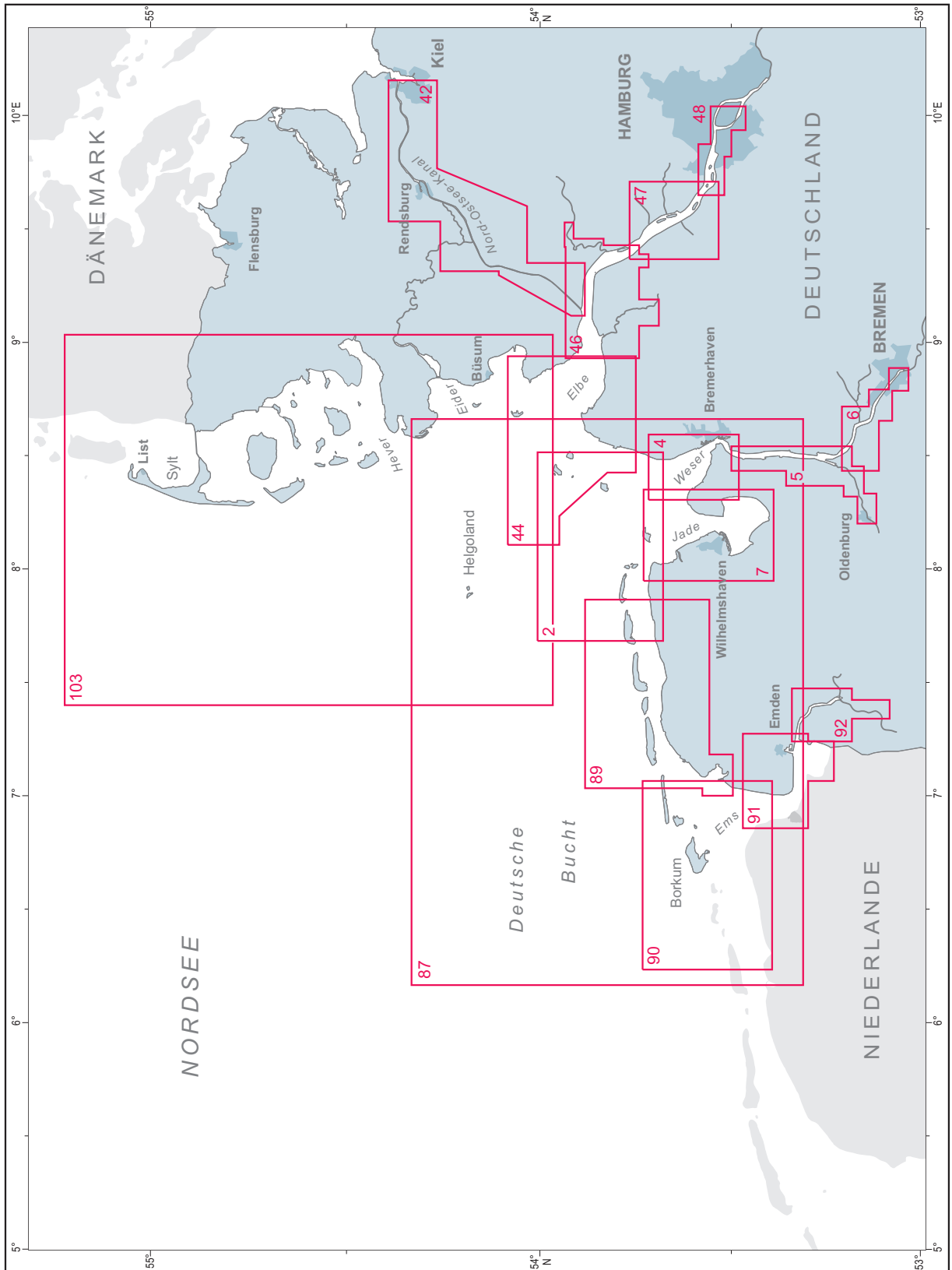
(BSH N2/17) 45/17

**S. 31 Papierseekarten. Krt. 103**, ersetze alle Angaben durch:

Krt. Nr.	INT Nr.	ISBN /ISSN	Titel	Maßstab 1:	Ausgabe
103	1412	978-3-86987-794-5	Helgoland bis Rømø	150 000	2017, X.

(BSH N2/17) 45/17

S. 30 Deutsche Bucht. Ersetze die Abbildung durch:



(BSH N2/17) 46/17

**S. 31 Deutsche Bucht. Krt. 49**, streiche alle Angaben.

(BSH N2/17) 46/17

**S. 9 1.6 Vertriebsstellen. Hamburg** Global Navigation Solution, streiche alle Angaben.

(BSH N2/17) 47/17

**S. 42 Papierseekarten. Krt. 1683**, ersetze alle Angaben durch:

Krt. Nr.	INT Nr.	ISBN ISSN	Titel	Maßstab 1:	Ausgabe
1683		978-3-86987-795-2	Salzhaff	25 000	2017, XI.

(BSH N2/17) 47/17

**S. 70 3.1.1 Seehandbücher überregional. 20005**, ersetze alle Angaben durch:

Publikationsnummer	ISBN ISSN	Titel	Ausgabe
20005	978-3-86987-776-1 2365-9262	<b>Seeschiffahrtsstraßen-Ordnung</b> mit den Bekanntmachungen der Generaldirektion Wasserstraßen und Schifffahrt, Außenstellen Nord und Nordwest	2017

(BSH N2/17) 47/17

**S. 74 4.1 Druckschriften. Eisbericht**, ersetze alle Angaben durch:

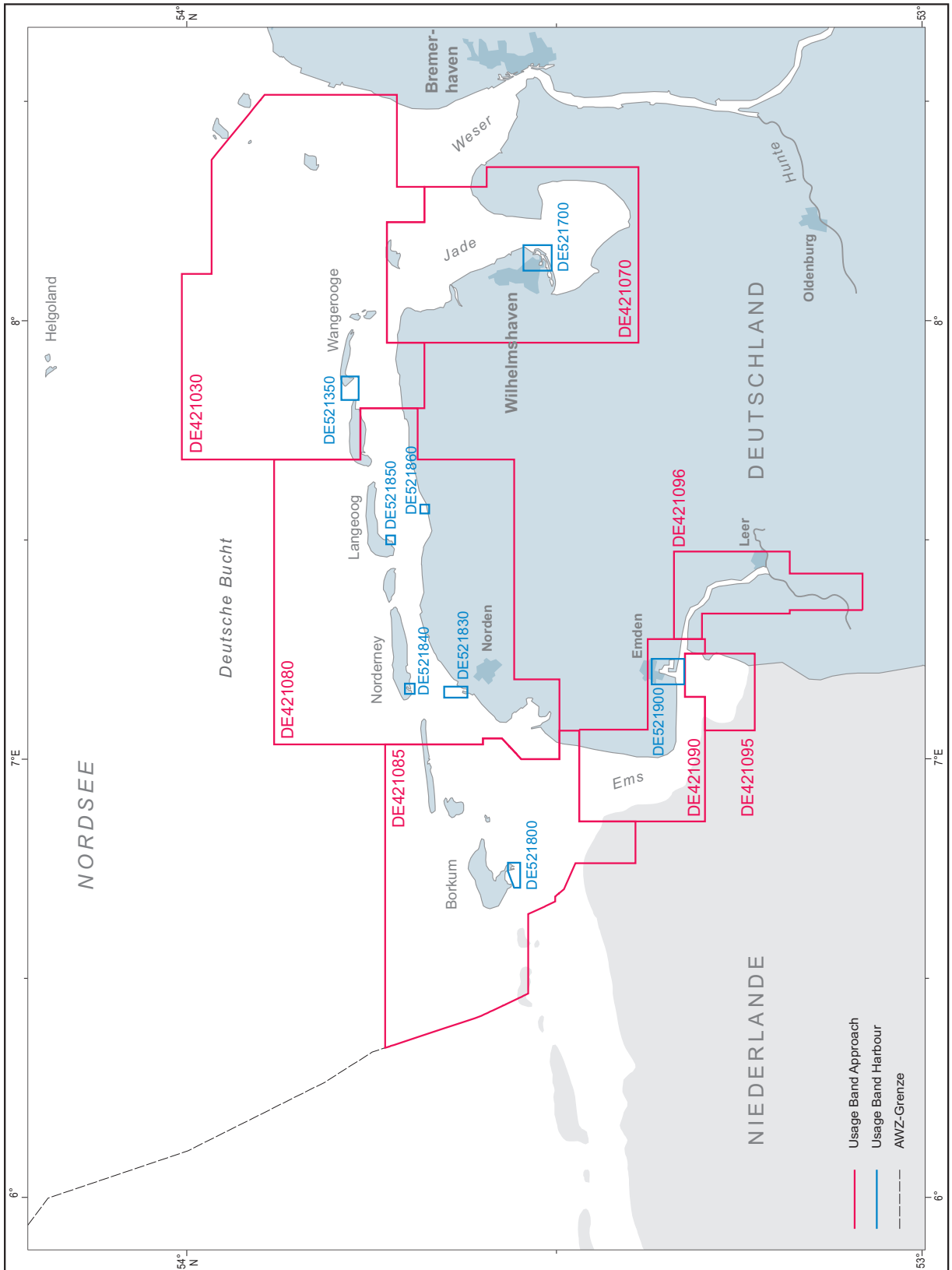
Publikationsnummer	ISBN ISSN	Titel	Ausgabe
	0013-2705	<b>Eisbericht</b> Ausgabe werktätlich während der Eisperiode kostenlos abrufbar unter: <a href="http://www.bsh.de/aktdat/wvd/Eisdienst/Aktueller-Eisbericht.pdf">http://www.bsh.de/aktdat/wvd/Eisdienst/Aktueller-Eisbericht.pdf</a>	

(BSH M12/17) 47/17

**S. 83 8 Anzeigen und Vertriebsstellen. Hanse Nautic GmbH**, streiche alle Angaben.

(BSH N2/17) 47/17

S. 16 2.1.4 Deutsche Bucht, westlicher Teil, Usage Band 4 und 5. Ersetze die Abbildung durch:



(BSH N2/17) 48/17

**S. 17**      **2.1.4 Deutsche Bucht, westlicher Teil, Usage Band 4 und 5.** Ersetze die Tabelle durch:

Zelle	Titel
DE421030	Jade and Weser Approach
DE421070	Jade
DE421080	Juist to Spiekeroog
DE421085	Ems Approach
DE421090	Ems
DE421095	Dollard
DE421096	Ems Southern Part
DE521350	Dove Harle
DE521700	Wilhelmshaven
DE521800	Fischerbalje and Borkum
DE521830	Norddeich
DE521840	Norderney
DE521850	Langeoog
DE521860	Bensersiel
DE521900	Emden

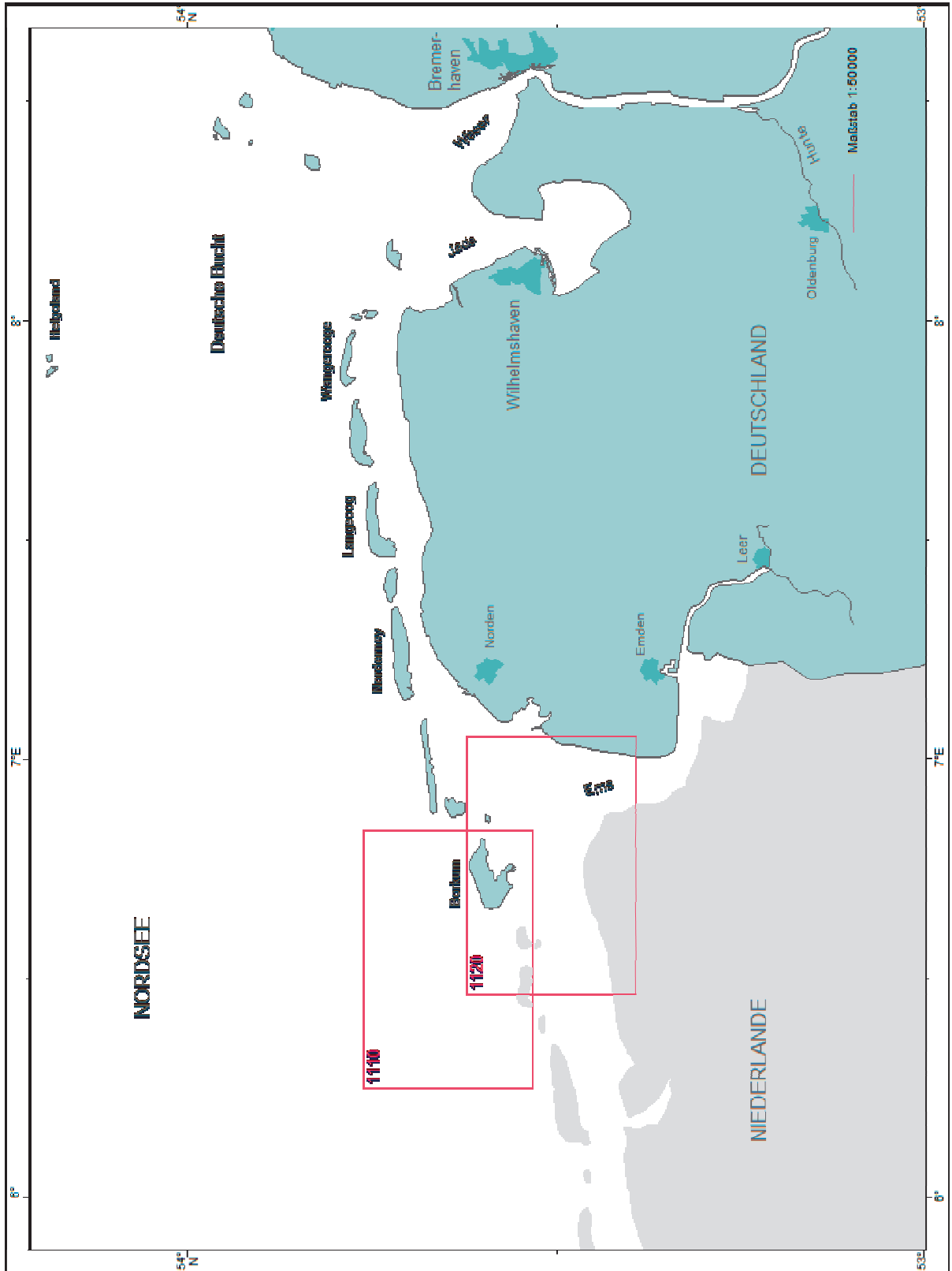
(BSH N2/17) 48/17

**S. 31**      **Papierseekarten. Krt. 7,** ersetze alle Angaben durch:

Krt. Nr.	INT Nr.	ISBN ISSN	Titel	Maßstab 1:	Ausgabe
7	1460	978-3-86987-835-5	<b>Die Jade, innerer Teil</b> Plan: Wilhelmshaven	<b>35 000</b> 15 000	2017, XI.

(BSH N2/17) 49/17

S. 36 Deutsche Bucht, westlicher Teil, A1-Format. Ersetze die Abbildung durch:



(BSH N2/17) 50/17

**S. 37 Deutsche Bucht, westlicher Teil, A1-Format.** Ersetze die Tabelle durch:

Krt. Nr.	INT Nr.	ISBN /ISSN	Titel	Maßstab 1:	Ausgabe
1110		978-3-86987-836-2	<b>Emsmündung und Borkum</b>	<b>50 000</b>	2017, XII.
1120		978-3-86987-837-9	<b>Emsmündung, innerer Teil und Borkum</b> Plan: A Hafen von Borkum B Eemshaven	<b>50 000</b> 12 500 20 000	2017, XII.

(BSH N2/17) 50/17

**S. 31 Papierseekarten. Krt. 42,** ersetze alle Angaben durch:

Krt. Nr.	INT Nr.	ISBN /ISSN	Titel	Maßstab 1:	Ausgabe
42	1366	978-3-86987-798-3	<b>Nord-Ostsee-Kanal</b> Plan: A Hafenanlagen von Rendsburg B Hafen- und Schleusenanlagen von Kiel-Holtenau C Hafen- und Schleusenanlagen von Brunsbüttel	<b>50 000</b> 15 000 12 500 12 500	2017, XII.

(BSH N2/17) 51-52/17

**S. 73 3.4 Sonstige gemäß Schiffssicherheitsverordnung (SchSV) mitzuführende nautische Publikationen. 2115 Ausgabe 2017,** streiche alle Angaben.

(BSH N2/18) 01/18

**S. 73 3.4 Sonstige gemäß Schiffssicherheitsverordnung (SchSV) mitzuführende nautische Publikationen. 2175 Ausgabe 2017,** streiche alle Angaben.

(BSH N2/18) 01/18

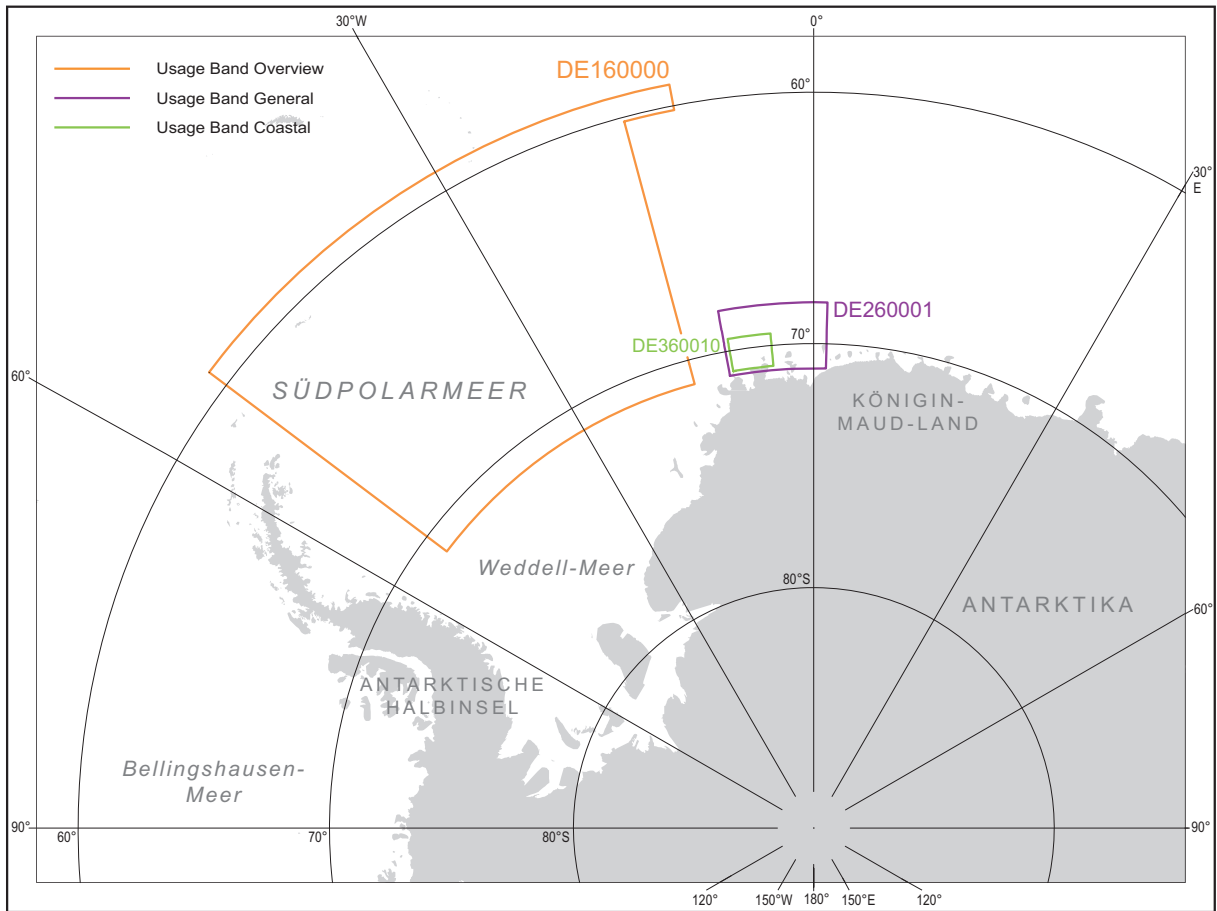
**S. 73 3.4 Sonstige gemäß Schiffssicherheitsverordnung (SchSV) mitzuführende nautische Publikationen. Zu 2119,** ersetze alle Angaben durch:

Publikationsnummer	ISBN /ISSN	Titel	Ausgabe
2119.2	978-3-86987-759-4 978-3-86987-840-9	Digitale Sammlung (CD-ROM) des NfS-Jahrgangs 2016 Digitale Sammlung (CD-ROM) des NfS-Jahrgangs 2017	2017 2018
		Deckblätter zum Leuchtfeuerverzeichnis Zusätzlich zu den NfS (2119) können Deckblätter zum Lfv. von den Vertriebsstellen bezogen werden.	wöchentlich

(BSH N2/18) 01/18



**S. 26 2.1.9 Südpolarmeer.** Ersetze die Abbildung durch:



(BSH N2/18) 03/18

**S. 26 2.1.9 Südpolarmeer.** Ersetze die Tabelle durch:

Zelle	Titel
DE160000	Northern Weddell Sea
DE260001	Atka Iceport to Trolltunga
DE360010	Approaches to Atka Iceport

(BSH N2/18) 03/18